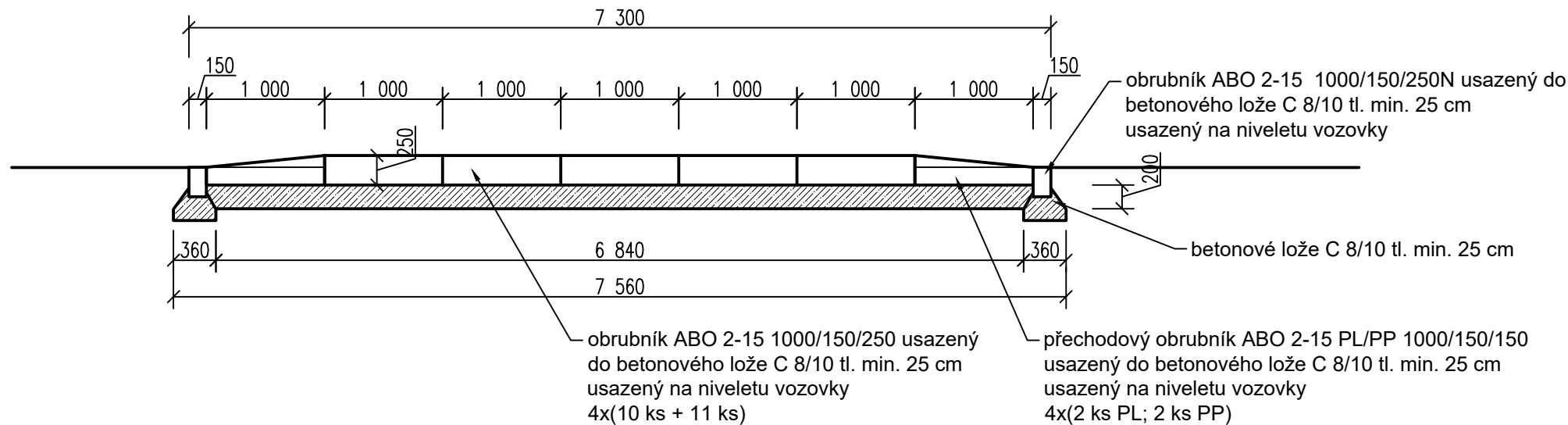
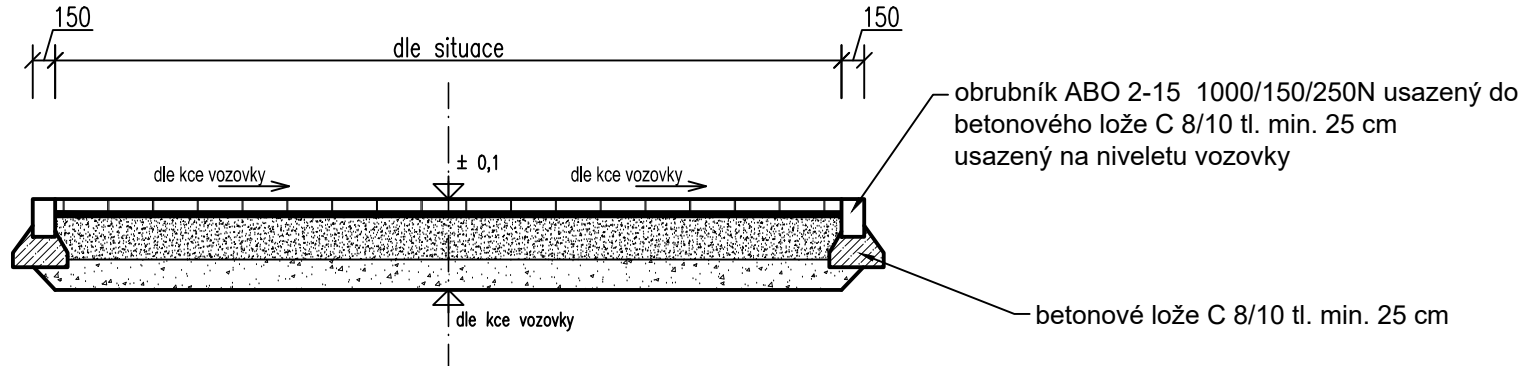


ŘEZ A - A'



ŘEZ B -B'

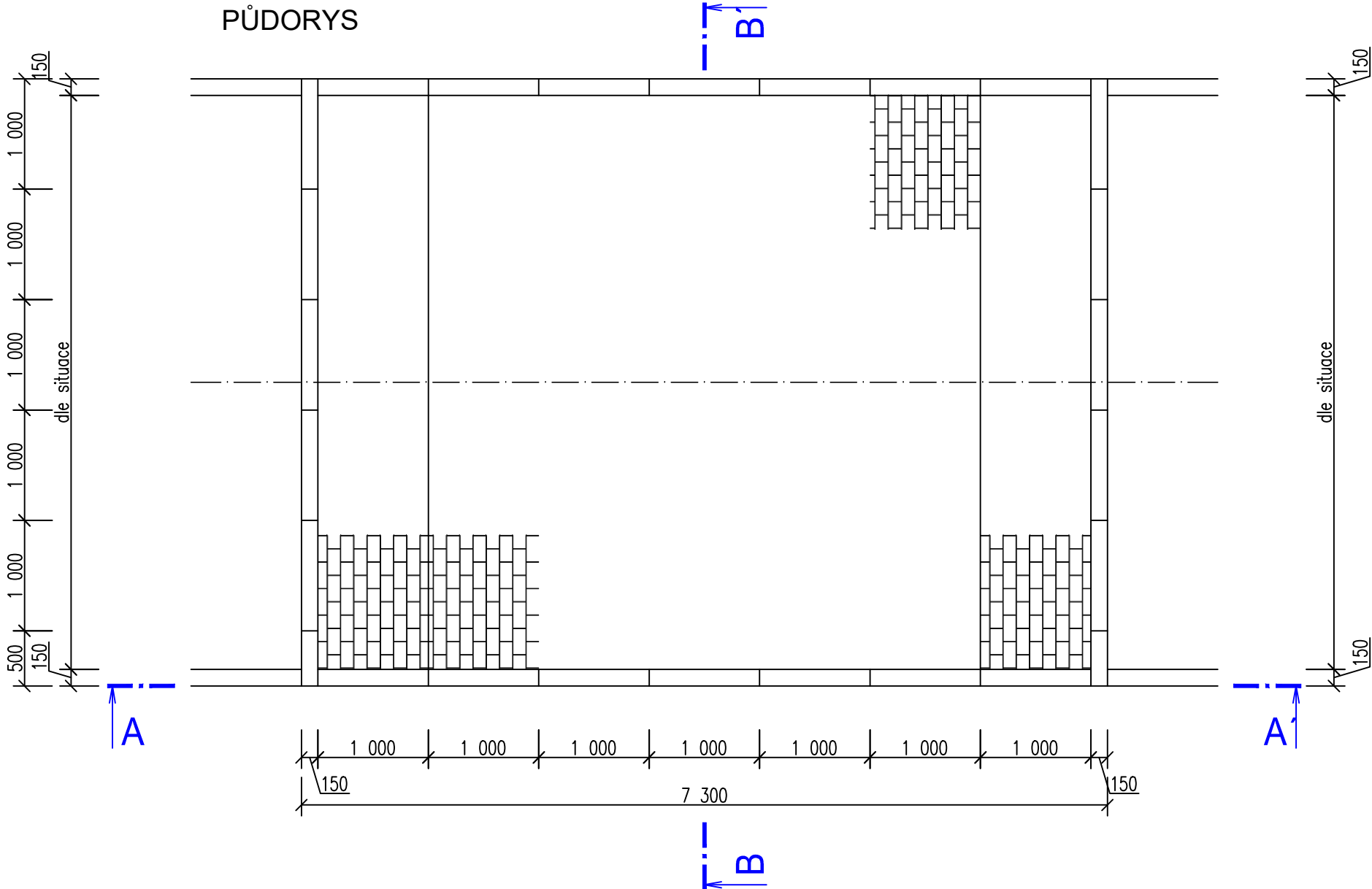


Zpomalovací práh v km 0,005; 0,255, 0,505 a 0,755  
TP85

betonová zámková dlažba (červená barva)	80 mm
kladecí vrstva drceného kameniva, 4 - 8	40 mm
mechanicky zpevněné kamenivo MZK, 0 - 32, přírodní	250 mm
šterkodrt' ŠDA, 0 - 63, přírodní	230 mm
Konstrukce celkem	600 mm

výška v km 0,005 - 197,23 m n. m.  
výška v km 0,255 - 198,20 m n. m.  
výška v km 0,505 - 195,76 m n. m.  
výška v km 0,755 - 193,11 m n. m.

PŮDORYS



1. 11. 2018  
46/2018



<b>GEotest</b>	Odpovědný řešitel	Zpracovatel podkladů	Kreslil	Prověřil
	Ing. Vít Rybák	Ing. Jaroslav Gric	Ing. Jaroslav Gric	RNDr. L. Klímek
Objednatel: ČR – Státní pozemkový úřad, KPÚ pro JMK, Pobočka Brno, Kotlářská 53, 602 00 Brno				
Název zakázky: Svodné příkopy, ÚSES a polní cesty v k.ú. Pravlov			Stupeň	DSP, DPS
			Formát	3xA4
			Datum	09/2018
Část: SO101 Hlavní polní cesta P1			Číslo zakázky	18 7052
Název přílohy: Zpomalovací práh			Měřítko	1:50
			Číslo přílohy	C.1.5
			Číslo výtisku	